

Как доехать до предприятий ГЭТ

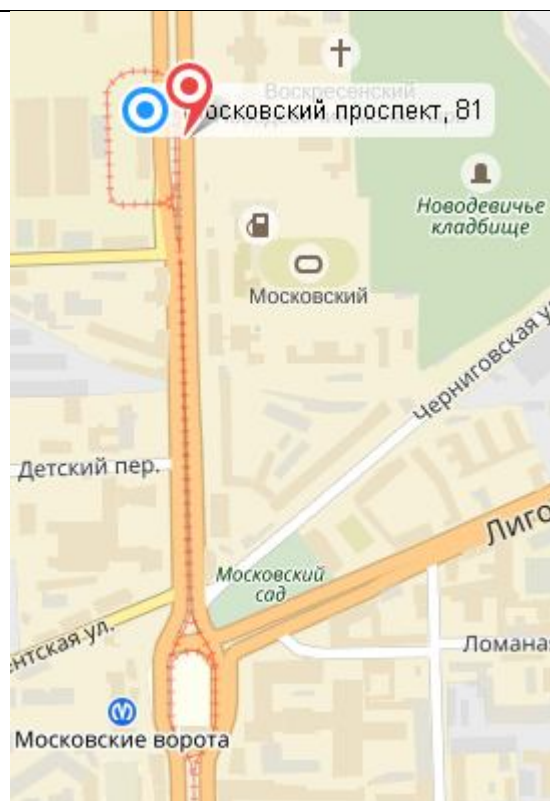
Трамвайный парк №1 СПС (Служба подвижного состава) *Московский пр. 81*

*От м «Московские ворота» пешком
700 м*

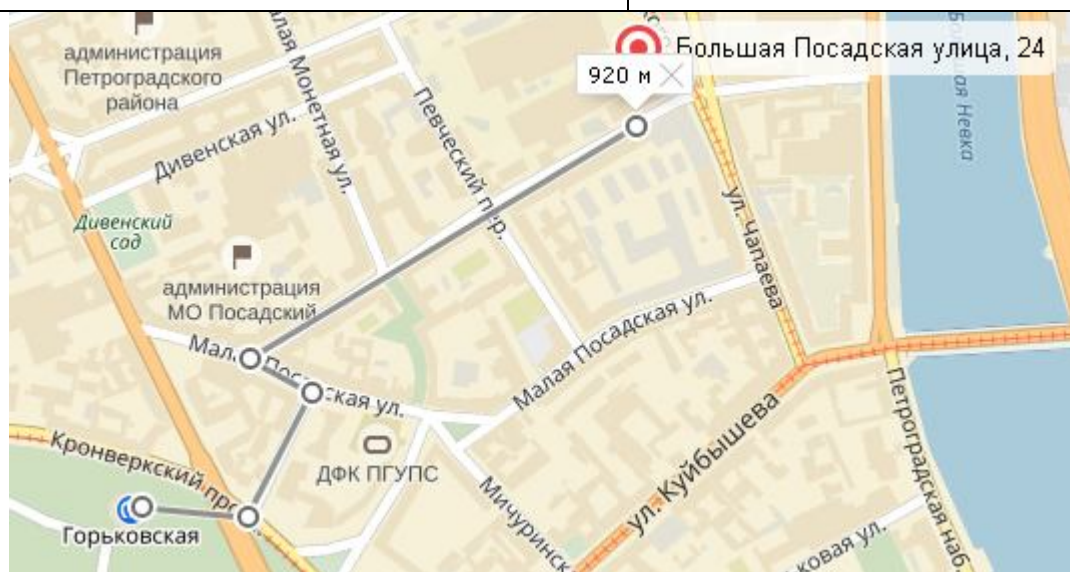
ТРМ 29 (кольцо с заездом в парк)

ТРЛ 15, 17

АВТ 50



Трамвайный парк №3 *ул.Б.Посадская 24/2* *м «Горьковская» пешком на схеме* *или* *Трамвай № 40 от м Пл.Ленина*



Трамвайный парк №5 ул.Сердобольская 2

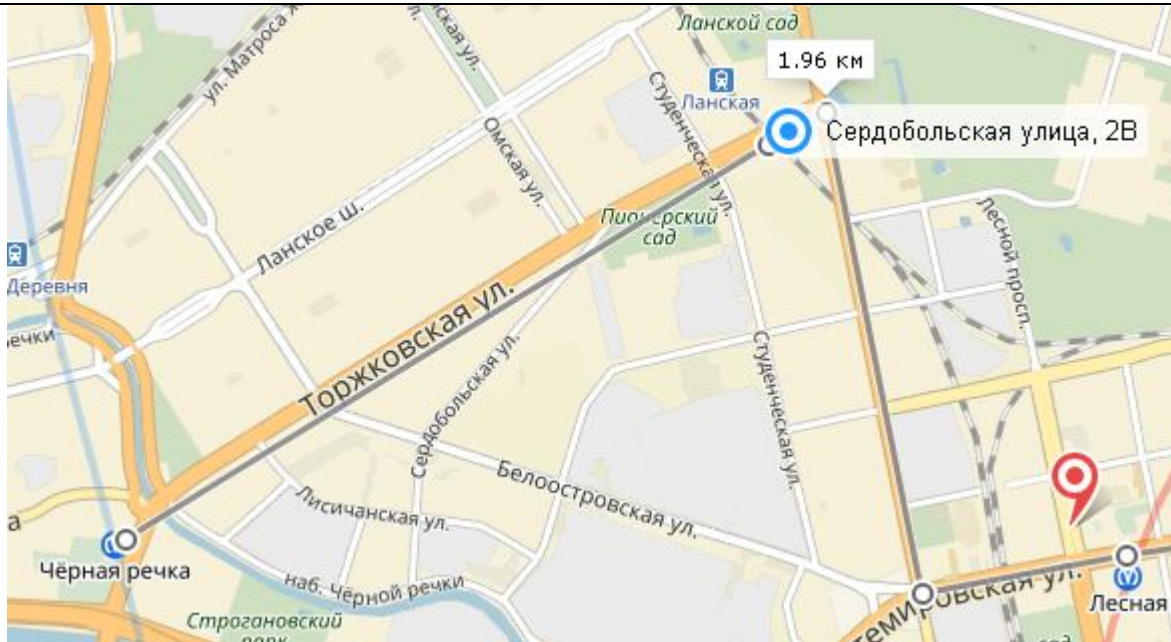
от м «Черная речка» пешком 1,8 км

от м «Лесная» пешком 1,7 км

платформа «Ланская» (Финляндский в-л, Выборгский ход)

ТРМ 20, 21, 40, 48

АВТ 86



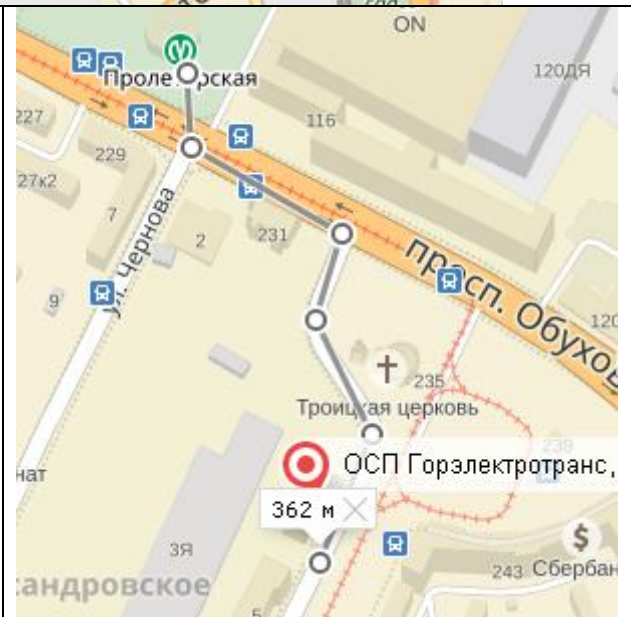
Трамвайный парк №7

ул.Грибакиных, 3

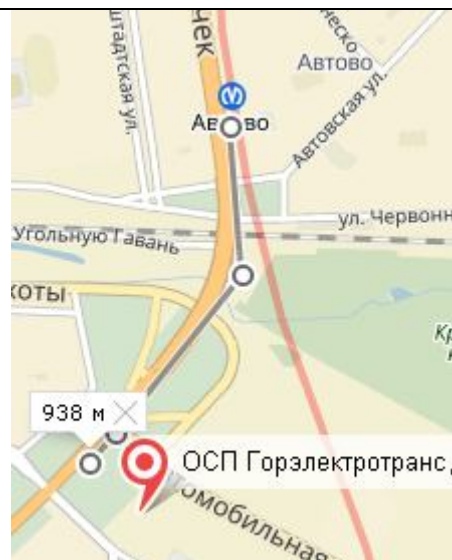
От м «Пролетарская» пешком 300 м

Трамвай 24, 27, 39

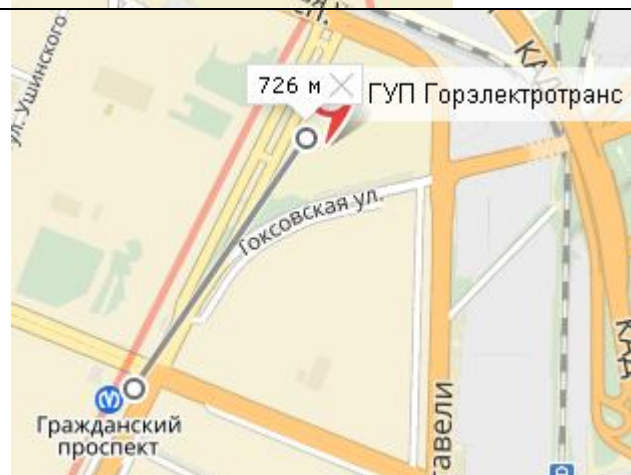
*Автобусы 11, 48, 51, 53, 97, 115,
115А, 117, 189, 327, 328*



Трамвайный парк №8
пр. Стачек, 114
от м «Автово» пешком 1 км



Совмещенный трамвайно-троллейбусный парк
м «Гражданский проспект»,
Гражданский проспект, 131



Троллейбусный парк №1, Ленинский проспект, 140 кор.2
от м «Ленинский проспект» пешком 1,3 км (см.схему)

или

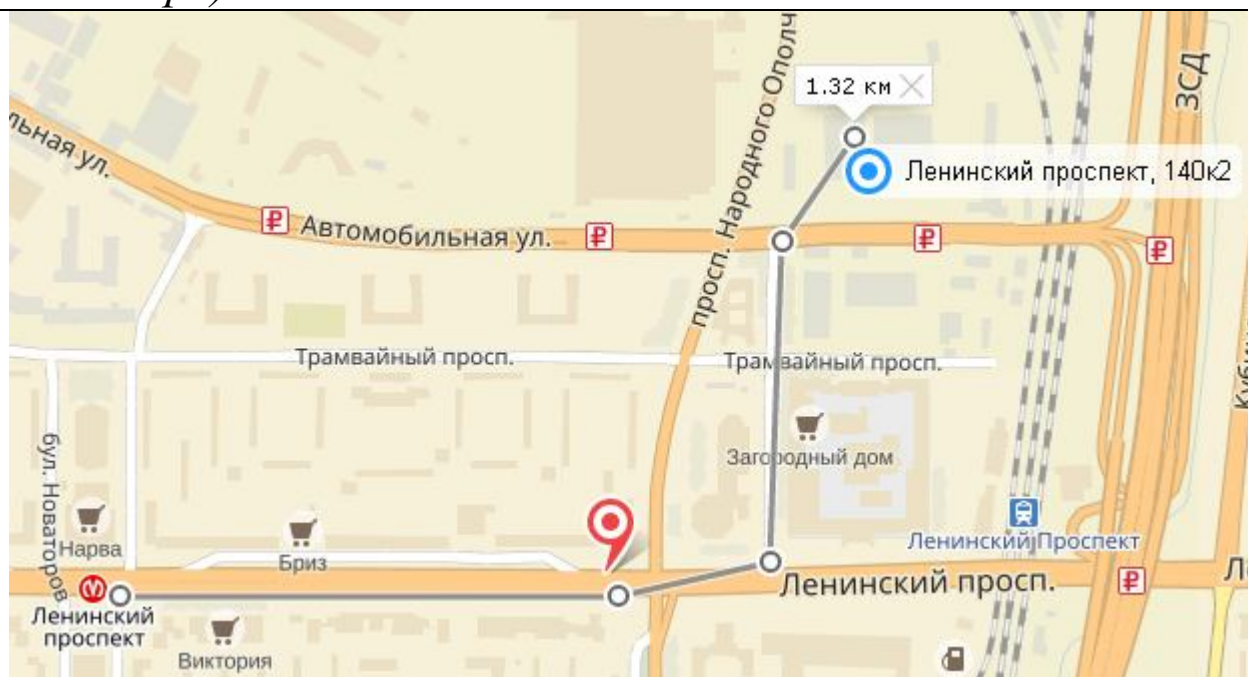
от платформы Ленинский пр (Балтийский в-л) пешком 1 км

или

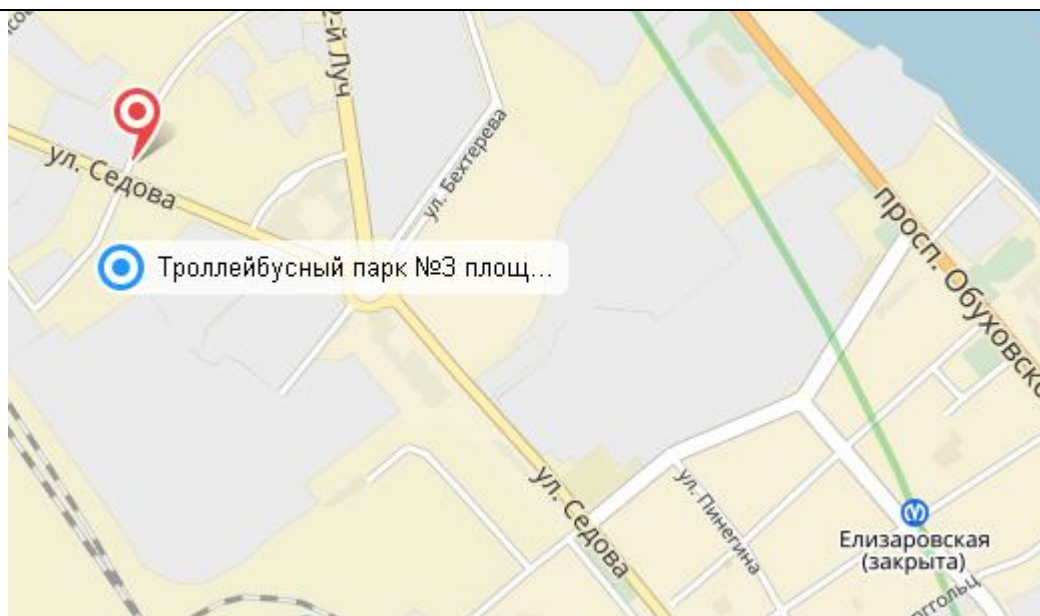
*любым транспортом до остановки пр Народного Ополчения
(красная запятая на схеме), а далее пешком*

или

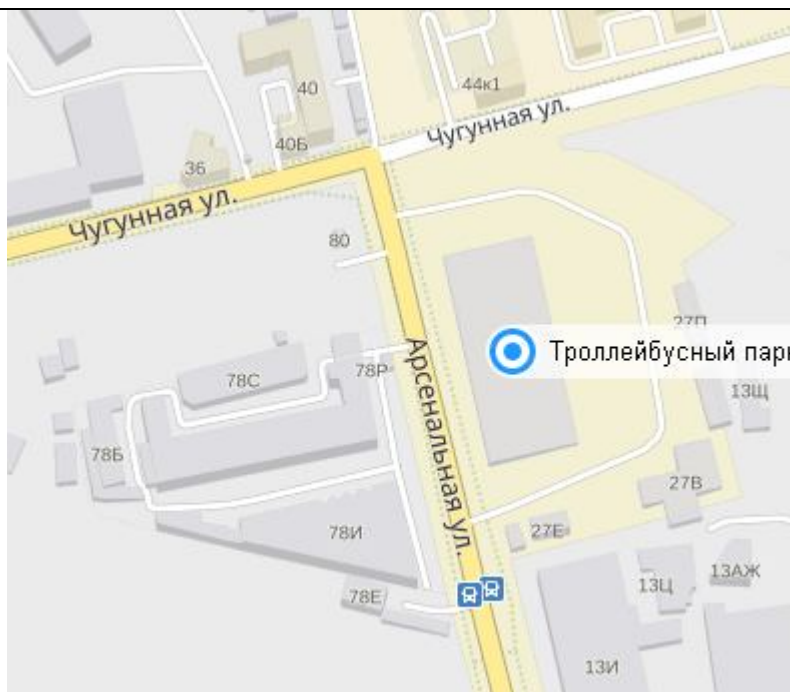
*от м «Ленинский проспект» троллейбус №32 (делает кольцо с
заездом в парк)*



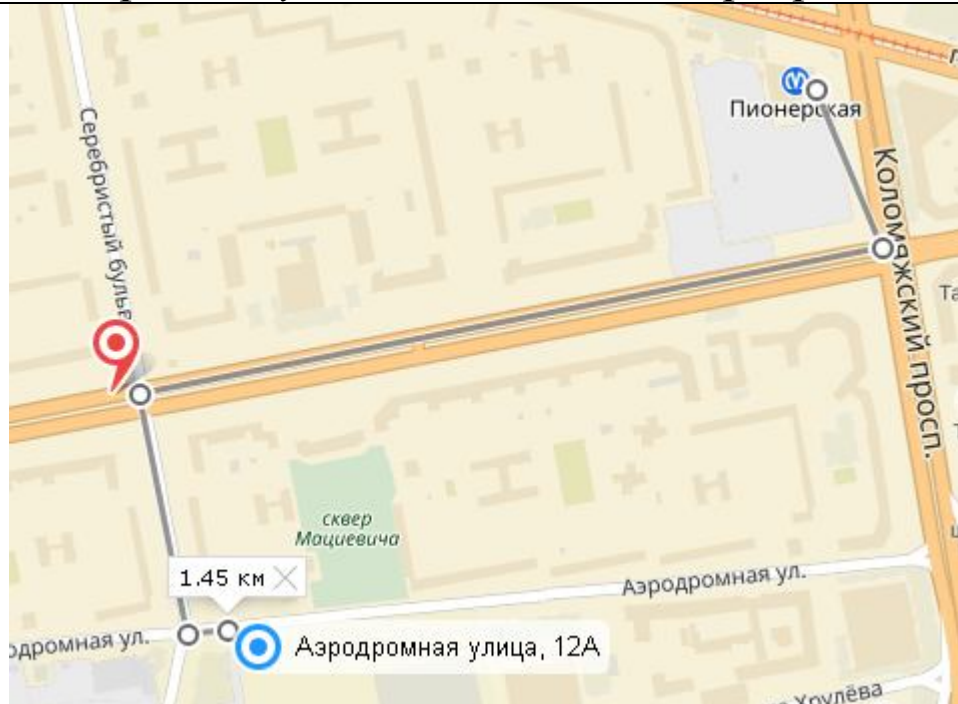
Троллейбусный парк №3(пл.1) ул Седова 7
м «Елизаровская» (2016 год закрыта на ремонт)
троллейбусы 14,16 автобус 8Б от метро пл Александра Невского
остановка пересечение ул Книпович и ул Седова – красная запятая
на схеме



Троллейбусный парк №3(пл.2), ул.Арсенальная , 27
от м «Площадь Ленина» троллейбус №8 до кольца (Арсенальная)



Троллейбусный парк №6 ул.Аэродромная, д. 12
от м «Пионерская» пешком 1,3 км
или троллейбус №40 остановка Серебристый бульвар



СПС (Служба подвижного состава) ул. Минеральная, 6
от м «Площадь Ленина» троллейбус №43 (остановка Кондратьевский пр.)
или
трамваи 23, 30 (остановка ул Ватутина красная запятая на схеме, затем пройти дворами)

